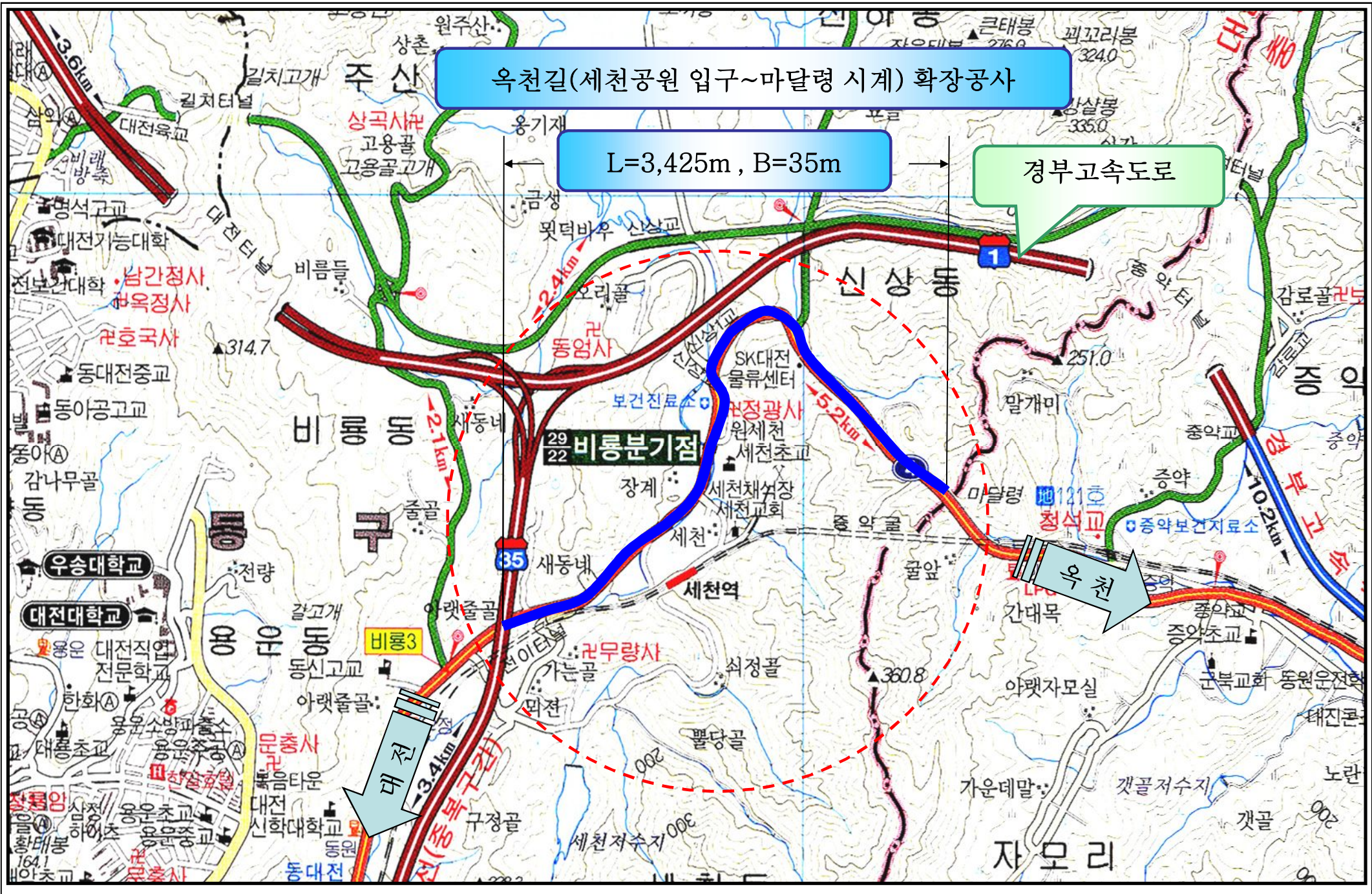


도시계획시설(도로/옥천길)결정(변경)

위 치 도



■ 사업명

- 옥천길(세천공원 입구~마달령 시계)도로 확장공사

■ 사업목적

- 옥천길(국도4호선)의 날로 증가하는 교통량을 수용하고 지역간 균형발전, 교통안전을 도모하고자 도로 평면선형 및 종단경사 등이 불량하여 개선이 필요한 우리시 구간 동구 삼정동 세천공원 입구~마달령 시계에 대하여 「대도시권 광역교통관리에 관한 특별법」에 의거 도로구조 개선사업을 시행하고자 함.

■ 사업개요

- 옥천길(국도4호선)확장 : $L = 3,425\text{m}$, $B = 35\text{m}$
(금회도로확장 : $L = 2630\text{m}$, $B = 23.5 \sim 35\text{m}$)
- 사업비 : 9,400백만원(전체사업비 : 27,978 백만원)
- 사업기간 : 2008년 ~ 2010년(전체 : 2023년까지)

추진경위

- 2002. 1. 5 : 지방 5대도시권 광역도로 지정

- 2007. 5. 8 ~ 2007. 8. 7 : 옥천길(세천공원입구 ~ 마달령 시계)확장 타당성조사

- 2008. 4. 7 : 도시관리계획결정(변경) 신청

- 2008. 4. 18 ~ 2008. 5. 1 : 관계기관(부서) 협의 및 조치계획 수립

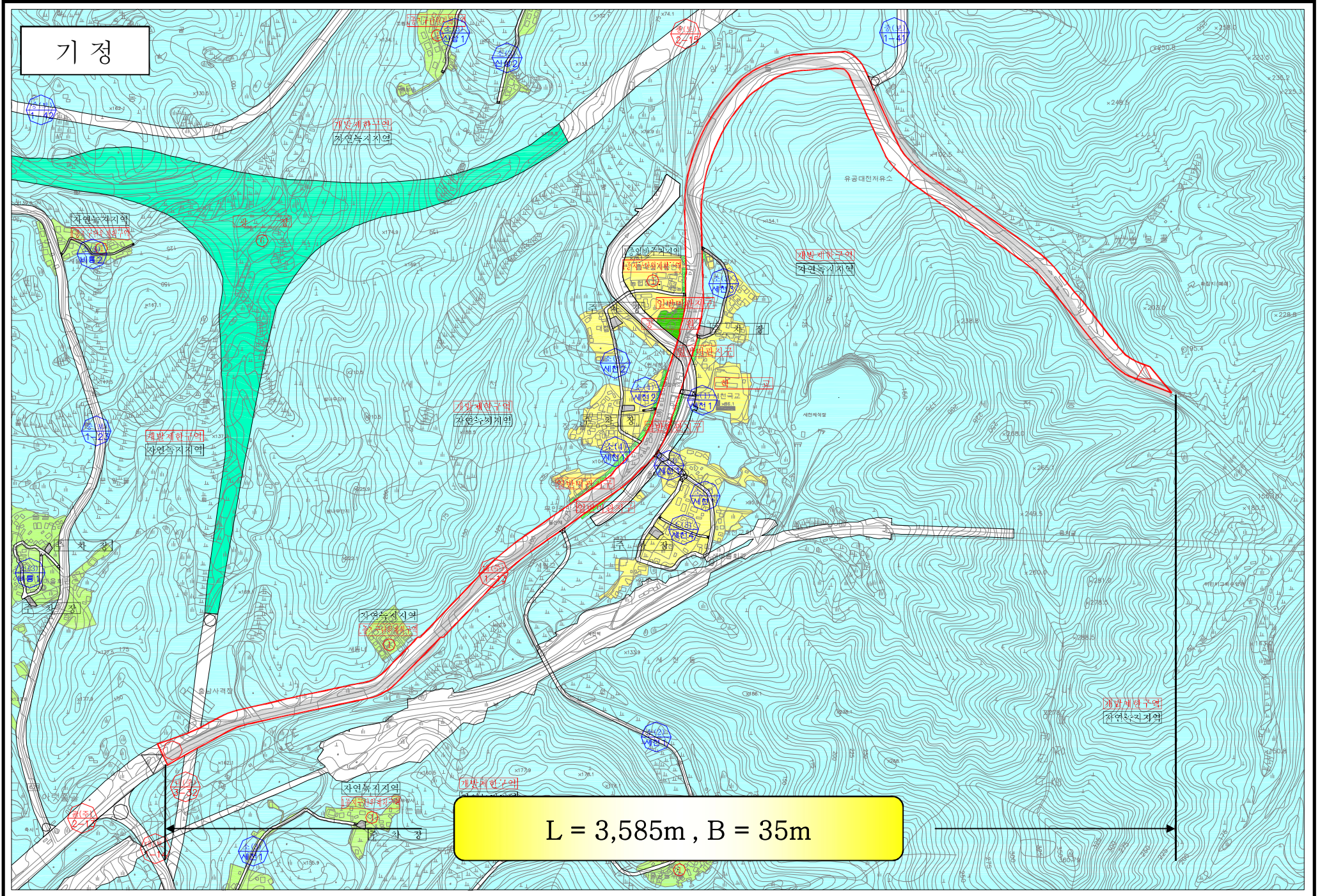
※ 협의의견 43건 (반영 42건, 의견없음 1건)

- 2008. 4. 18 ~ 2008. 5. 9 : 주민의견청취 및 공람공고

도시계획시설결정도(안)

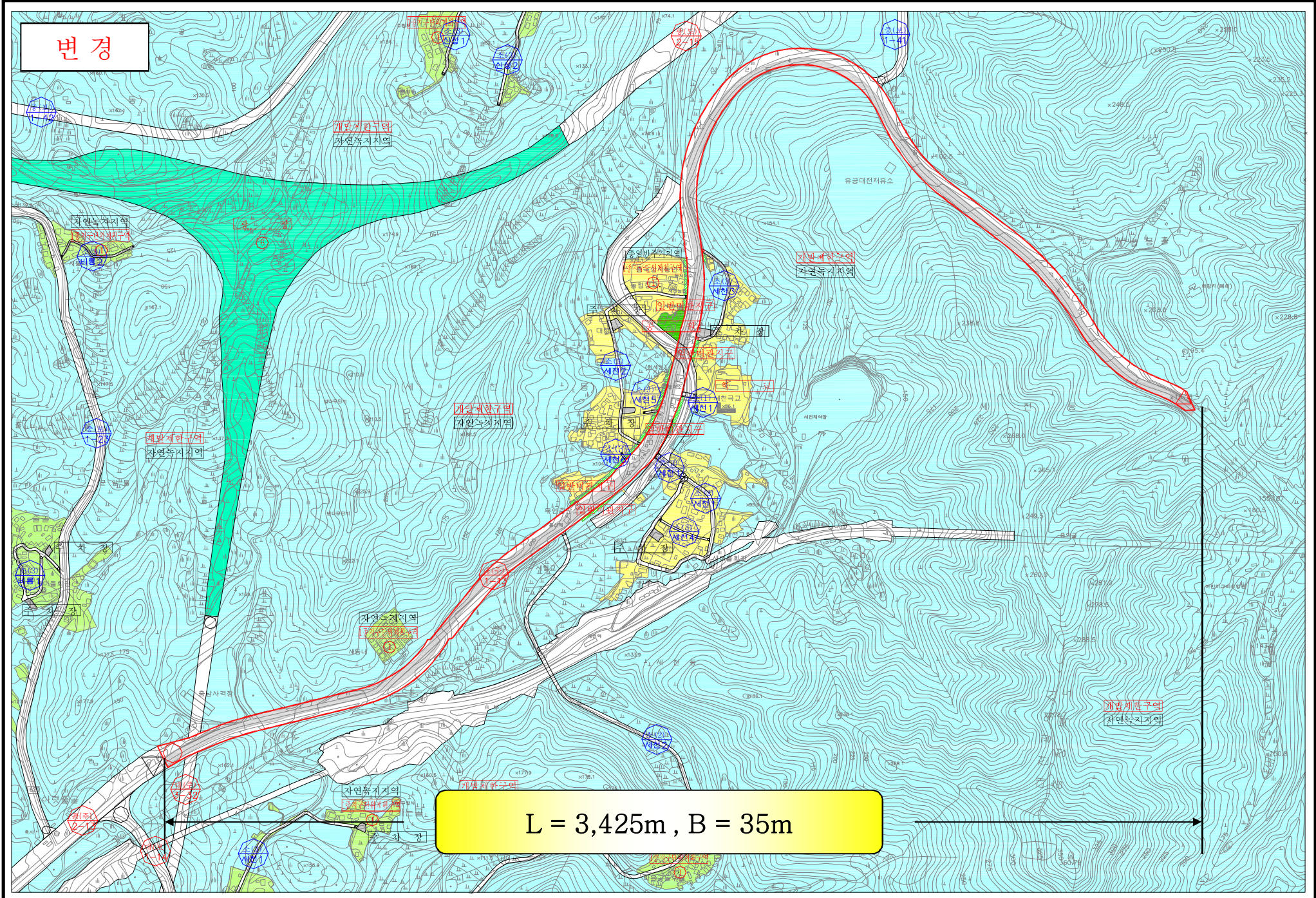
기 정

L = 3,585m , B = 35m



도시계획시설결정도(안)

변경



$L = 3,425m$, $B = 35m$